







cronotabella

108° IL LOMBARDIA

km 256

DOMENICA 5 OTTOBRE 2014




ALTIM.	LOCALITA'		DISTANZE			ORA DI PASSAGGIO			
			par- ziali	per- corse	da per- correre	media km/ora			
						36	38	40	
PROVINCIA DI COMO									
284	COMO	↑ km 0 - Camerlata-v.Paoli	0,0	0,0	256,0	10.25	10.25	10.25	
303	Fino Mornasco	↗ via Adda/sp.27	4,4	4,4	251,6	10.32	10.32	10.31	
347	Cantu'	↘ v.Vergani-v.Brambilla	8,4	12,8	243,2	10.45	10.44	10.43	
363	Alzate Brianza	↗ sp.40	5,9	18,7	237,3	10.54	10.52	10.51	
	351 galleria	↑ 50m	0,7	19,4	236,6	10.55	10.53	10.52	
343	Parravicino	↑ sp.40	2,9	22,3	233,7	10.59	10.57	10.56	
347	Erba	↑ sp.40	1,4	23,7	232,3	11.01	10.59	10.58	
	371 Ponte Lambro	↑ sp.40	2,5	26,2	229,8	11.05	11.03	11.01	
392	Canzo	↗ sp.41	5,3	31,5	224,5	11.13	11.11	11.09	
450	Asso	↖ v.Circonvallazione/sp.46	1,6	33,1	222,9	11.17	11.14	11.12	
490	Valbrona	↑ sp.46	2,8	35,9	220,1	11.21	11.18	11.16	
PROVINCIA DI LECCO									
	335 galleria	↑ 50 m	3,9	39,8	216,2	11.27	11.24	11.21	
206	Onno	↖ ss.583	1,5	41,3	214,7	11.29	11.26	11.23	
202	Oliveto Lario	↑ ss.583	0,7	42,0	214,0	11.30	11.27	11.24	
PROVINCIA DI COMO									
272	Bellagio	↗ sp.41	7,5	49,5	206,5	11.41	11.38	11.34	
632	Guello	↑ sp.41	4,0	53,5	202,5	11.55	11.50	11.45	
624	Civenna	↑ sp.41	2,2	55,7	200,3	11.58	11.53	11.48	
754	Madonna del Ghisallo	↑ sp.41	2,3	58,0	198,0	12.05	11.59	11.54	
744	Magreglio	↑ sp.41	0,7	58,7	197,3	12.06	12.00	11.55	
	450 Asso	↑ v.25 Aprile	7,6	66,3	189,7	12.16	12.10	12.04	
392	Canzo	↗ sp.41	1,6	67,9	188,1	12.18	12.12	12.06	
381	Eupilio	↖ ss.42	3,7	71,6	184,4	12.23	12.17	12.11	
264	Pusiano	↖ v.Mazzini/ss.639	3,6	75,2	180,8	12.29	12.22	12.16	
PROVINCIA DI LECCO									
278	Suello	↗ sp.49	1,6	76,8	179,2	12.31	12.24	12.18	
273	Oggiono	↗ sp.51	5,1	81,9	174,1	12.39	12.31	12.25	
283	Bv. per Galbiate	↗ sp.60	1,5	83,4	172,6	12.41	12.33	12.27	
371	Galbiate	↖ v. 4 Novembre	3,5	86,9	169,1	12.48	12.40	12.33	
	203 Pescate	↗ v.Roma	3,0	89,9	166,1	12.52	12.44	12.37	
225	Garlate	↗ Garlate	4,1	94,0	162,0	12.58	12.50	12.42	
283	Calco	↗ ss.342 Dir	9,3	103,3	152,7	13.13	13.03	12.55	
278	Merate	↗ v.Verdi-sp.54	3,4	106,7	149,3	13.17	13.08	13.00	
258	Paderno d'Adda	↖ sp.170	4,5	111,2	144,8	13.23	13.14	13.05	
PROVINCIA DI BERGAMO									
272	Calusco d'Adda	↗ sp.169	2,4	113,6	142,4	13.27	13.17	13.09	
233	Terno d'Isola	↑	0	5,8	119,4	13.35	13.25	13.16	
249	Ponte San Pietro	↗ ss.342	4,4	123,8	132,2	13.42	13.31	13.22	
244	Curno	↑ ss.342	3,0	126,8	129,2	13.46	13.35	13.26	
248	Bergamo	↖ v.B.go Palazzo/ss.42	6,3	133,1	122,9	13.55	13.44	13.34	
250	Seriate	↑ ss.42	3,2	136,3	119,7	14.00	13.49	13.39	
239	Albano S. Alessandro	↗ sp.70	3,5	139,8	116,2	14.05	13.54	13.43	
254	Torre de' Roveri	↖ v. Papa Giovanni XXIII	1,4	141,2	114,8	14.07	13.56	13.45	
413	Colle dei Pasta	↑	0	2,7	143,9	112,1	14.15	14.02	13.52
274	Trescore Balneario	↖ ss.42	6,0	149,9	106,1	14.23	14.10	13.59	
300	Borgo di terzo	↑ ss.42	4,9	154,8	101,2	14.30	14.17	14.06	
318	Casazza	↖ sp.39	2,5	157,3	98,7	14.34	14.21	14.09	
500	Gaverina Terme	↑ sp.39	3,5	160,8	95,2	14.44	14.30	14.18	
763	Colle del gallo	↑	0	4,1	164,9	91,1	14.56	14.41	14.27
339	Gramelduro	↖ v.S.Pertini	8,8	173,7	82,3	15.08	14.52	14.38	
	364 Cene	↖ v.E.Fermi-v.25 Aprile-ss.671	2,4	176,1	79,9	15.11	14.56	14.42	
392	Vertova	↖ v.Albini-v.Ferrari	4,5	180,6	75,4	15.18	15.02	14.48	
381	Gazzaniga	↖ v.Roma-v.Marconi-v.Masserini	1,8	182,4	73,6	15.21	15.05	14.50	
681	Orezzo	↖ sp.41/v.D.Sturzo	4,6	187,0	69,0	15.33	15.16	15.01	
1060	Ganda	↖ sp.41	4,9	191,9	64,1	15.50	15.31	15.15	
1012	Bv. per Selvino	↗ sp.36	2,9	194,8	61,2	15.54	15.35	15.18	
946	Selvino	↖ sp.28	1,2	196,0	60,0	15.56	15.37	15.20	
681	Rigosa	↑	0	5,5	201,5	54,5	16.03	15.44	15.27

cronotabella

108° IL LOMBARDIA

km 256

DOMENICA 5 OTTOBRE 2014

ALTIM.	LOCALITA'		DISTANZE			ORA DI PASSAGGIO		
			par- ziali	per- corse	da per- correre	media km/ora		
						36	38	40
	464 Innesso sp.27	↖ sp.27	5,6	207,1	48,9	16.11	15.51	15.34
	575 Bracca	↖ v.Zubiani	2,7	209,8	46,2	16.18	15.58	15.40
	327 Ambria	↖ ss.470	4,1	213,9	42,1	16.24	16.03	15.45
	318 Zogno	↑ ss.470	2,7	216,6	39,4	16.28	16.07	15.48
	291 Bv. per Brembilla	↖ sp.24	2,4	219,0	37,0	16.31	16.10	15.51
	420 Brembilla	↖ sp.32	4,8	223,8	32,2	16.40	16.18	15.59
	695 Berbenno	↑ sp.17	6,0	229,8	26,2	16.57	16.34	16.14
	367 Ponte Giurino	↗ sp.14	6,5	236,3	19,7	17.06	16.42	16.22
	300 Almenno San Salvatore	↗ sp.14	6,6	242,9	13,1	17.15	16.51	16.30
	294 Alme'	↗ ss.470	3,2	246,1	9,9	17.19	16.55	16.34
	272 Bv. per Bergamo Alta	↖ v.M.G.d.Ponte	4,8	250,9	5,1	17.25	17.01	16.40
	371 Bergamo Alta	↖ Largo Colle Aperto	1,7	252,6	3,4	17.30	17.05	16.44
	248 BERGAMO	↑ Piazza Matteotti	3,4	256,0	0,0	17.34	17.10	16.48

NOTE:



Rifornimento/Feed zone: km

91 - 94 Pescate - v.Roma

175 - 178 Cene - v.E.Fermi-v.25 Aprile-ss.671



Galleria/Tunnel: km 19.4 - 26.2 - 39.8 - 66.3 - 207.6 - 218 - 238.3



Passaggio a Livello/Level Crossing: